



**ФЕДЕРАЛЬНАЯ СЛУЖБА ПО ВЕТЕРИНАРНОМУ И  
ФИТОСАНИТАРНОМУ НАДЗОРУ  
(Россельхознадзор)**

**УПРАВЛЕНИЕ  
по Краснодарскому краю и Республике Адыгея**

**ПРИКАЗ**

от « 14 » сентября 2015 г.

№ 536

Об установлении карантинной <sup>г. Краснодар</sup>  
фитосанитарной зоны,  
карантинного фитосанитарного режима  
и наложению карантина  
на территории Республики Адыгея  
по опасному карантинному объекту –  
повилика полевая

В связи с выявлением на территории муниципального образования Красногвардейский район, Республики Адыгея опасного карантинного сорного растения – повилики полевой (*Cuscuta campestris* Juncker) в результате проведения государственного карантинного фитосанитарного контроля (надзора), на основании п.6, ч.1, ст.5, п.3, ч.3, ст.8, ст.18,19 Федерального закона от 21 июля 2014 года № 206–ФЗ «О карантине растений» и на основании главы II, п. 5 – 9 «Порядка установления и упразднения карантинной фитосанитарной зоны, установлении и отмене карантинного фитосанитарного режима, о наложении и снятии карантина, утвержденного приказом Минсельхоза России от 13 февраля 2008 года № 43 «Об установлении и упразднении карантинной фитосанитарной зоны, установлении и отмене карантинного фитосанитарного режима, о наложении и снятии карантина», а также заключений о карантинном фитосанитарном состоянии подкарантинного объекта от 22 июня 2015 года № 137/60К, от 22 июня 2015 года № 138/60К, от 22 июня 2015 года № 139/60К, от 23 июня 2015 года № 141/60К соответственно, выданных ФГБУ «Краснодарская МВЛ», п р и к а з ы в а ю:

1. Установить карантинную фитосанитарную зону, карантинный фитосанитарный режим и наложить карантин по опасному карантинному объекту

– повилика полевая (*Cuscuta campestris* Juncker) в муниципальном образовании Красногвардейский район, Республики Адыгея на общей площади с учетом буферной зоны 247,26 гектара (очаги составляют 32,86 гектара), в том числе:

- на земельном участке сельскохозяйственного назначения с кадастровыми номерами 01:03:2802002:428, 01:03:2802002:66, находящегося в аренде у индивидуального предпринимателя главы крестьянского (фермерского) хозяйства Насуцева Ахмеда Муратовича, проживающего по адресу: аул Хатукай, переулок Богозуковой, 11, на площади 102,86 гектара с учетом буферной зоны, в том числе очаг площадью 15,86 гектаров;

- на полосе отчуждения автомобильной дороги Майкоп-Усть-Лабинск, от перекрестка на село Еленовское до выезда из села Белое на восток в сторону города Майкопа (Управление автомобильных дорог Республики Адыгея - «Адыгеяавтодор»), на левой и правой стороне от дороги на протяжении 8 километров, кадастровый номер 01:03:27002002, 01:03:28001002, на общей площади 89,6 гектара с учетом буферной зоны, в том числе очаг, площадью 9,6 гектара;

- на полосе отчуждения автомобильной дороги село Красногвардейское - село Преображенское, с правой и левой стороны (ОАО «Красногвардейский ДРСУ»), на протяжении - 4 километров, кадастровый номер 01:03:2703001, на общей площади 44,8 гектара с учетом буферной зоны, в том числе очаг, площадью 4,8 гектара.

- на полосе отчуждения автомобильной дороги село Красногвардейское - село Еленовское, южнее пересечения с автомобильной дорогой город Майкоп-Усть-Лабинск (Управление автомобильных дорог Республики Адыгея - «Адыгеяавтодор»), начиная с перекрестка на протяжении 1 километра на юг, кадастровый номер 01:03:2702002:83, на общей площади 10 гектаров с учетом буферной зоны, в том числе очаг, площадью 2,6 гектара.

Границы карантинной фитосанитарной зоны указаны на картах – схемах кадастрового плана земельных участков (приложение № 1,2,3,4).

2. Утвердить в карантинной фитосанитарной зоне карантинный фитосанитарный режим (приложение № 5).

3. Собственникам, землепользователям и арендаторам земельных участков, указанных в п.1 настоящего приказа обеспечить:

- строгое выполнение предписаний Управления Россельхознадзора по Краснодарскому краю и Республике Адыгея (далее Управление) по локализации и ликвидации очага повилика полевой (*Cuscuta campestris* Juncker) в соответствии ч.4. ст. 20 Федерального закона от 21 июля 2014 года № 206-ФЗ «О карантине растений» (за счет средств граждан, юридических лиц, которые имеют собственности, во владении, в пользовании, в аренде подкарантинные объекты, собственников подкарантинной продукции);

- выполнение мероприятий по соблюдению введенного карантинного фитосанитарного режима (приложение № 5).

4. В соответствии с ч.11 ст. 19 Федерального закона от 21 июля 2014 года № 206-ФЗ «О карантине растений» разместить (опубликовать) данное решение об установлении карантинной фитосанитарной зоны, карантинного фитосанитарного режима и наложении карантина на территории Республики Адыгея по карантинному сорному объекту – повилика полевая (*Cuscuta campestris* Juncker) на официальном сайте в информационно-телекоммуникационной сети «Интернет» Управления.

5. Контроль за выполнением настоящего приказа оставляю за собой.

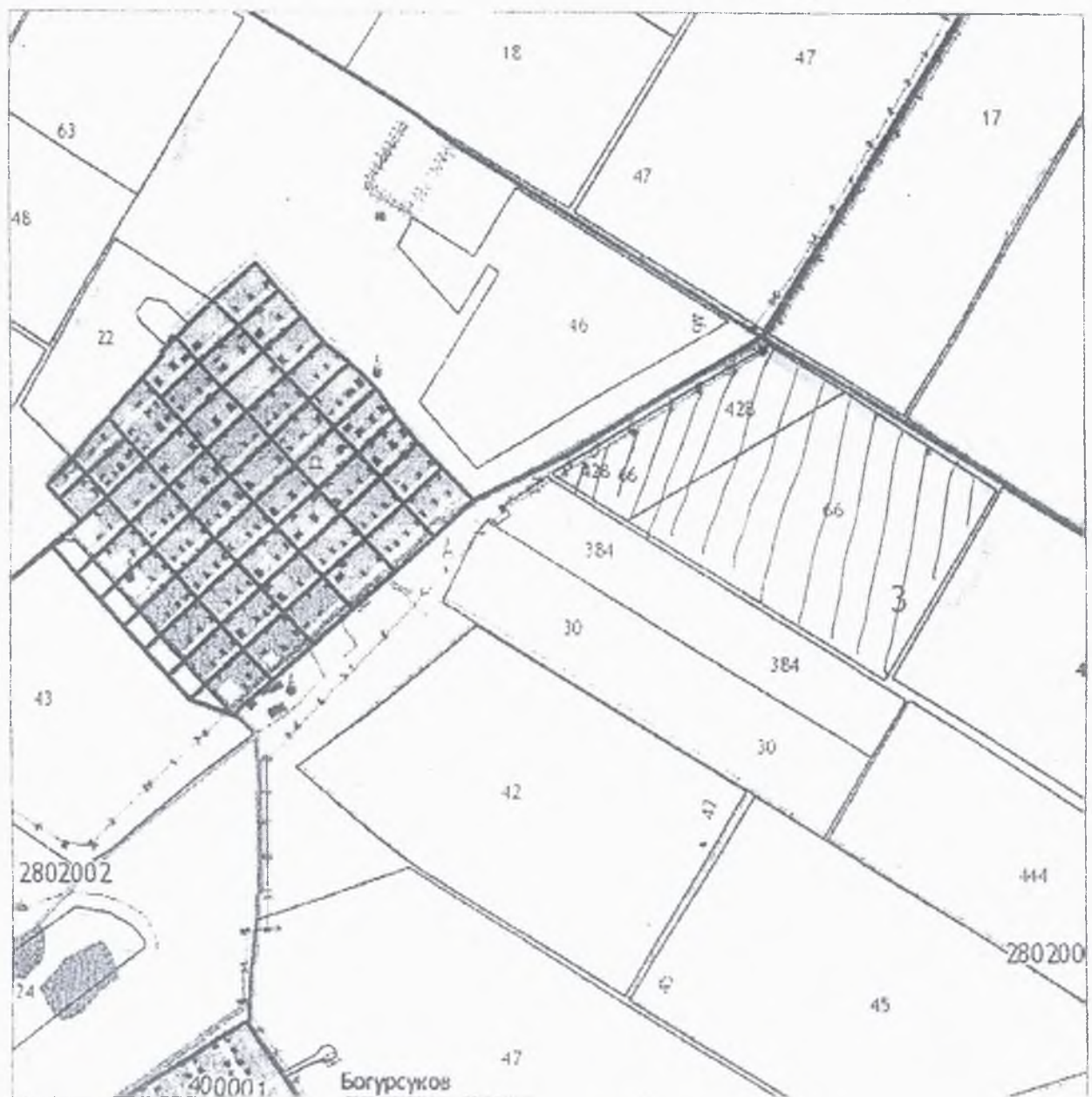
Заместитель Руководителя Управления




Н.Н.Филипенко

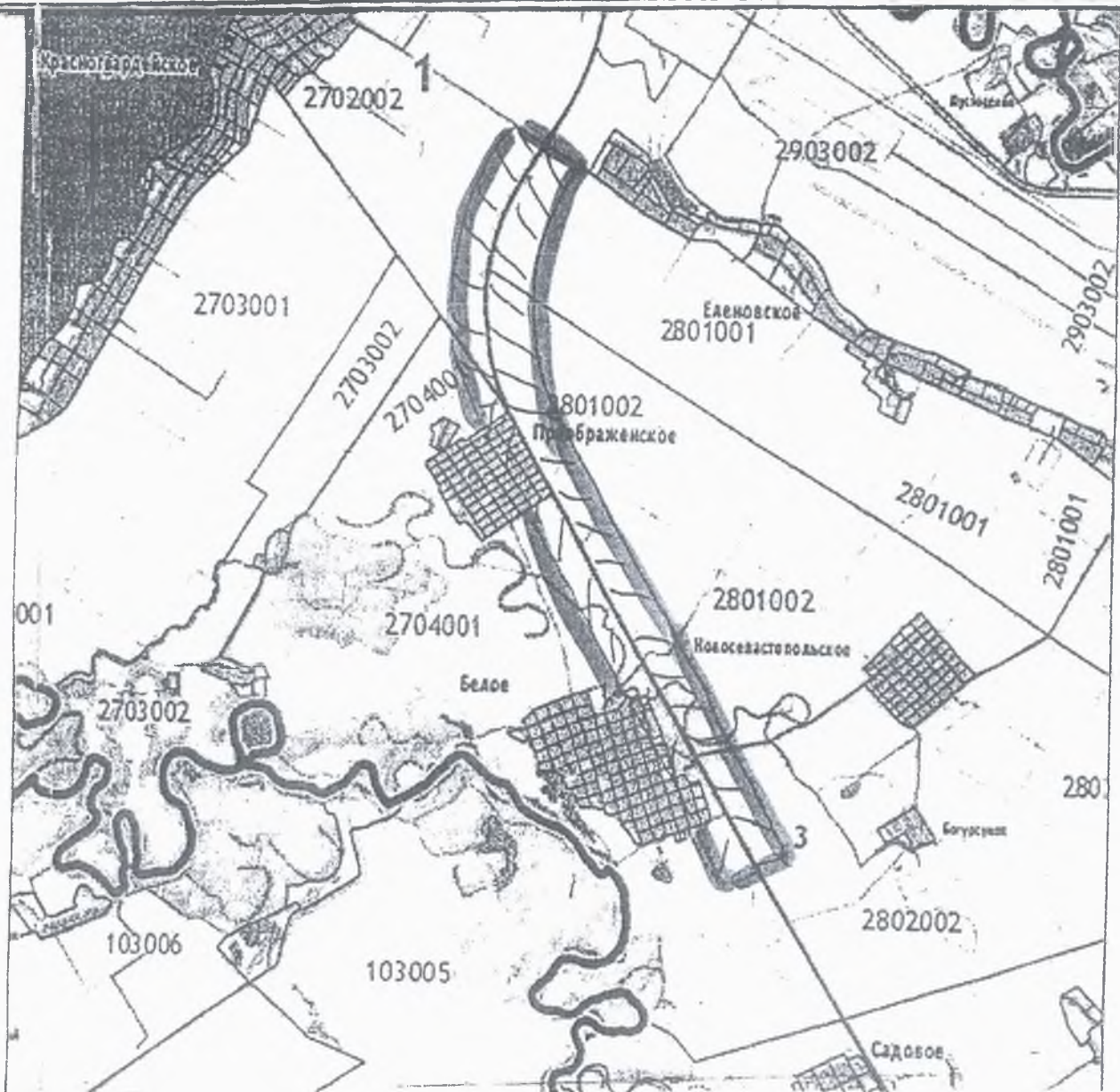


ИП глава КФХ Насуцев А.М.  
муниципального образования  
Красногвардейский район,  
аул Хатукай, кадастровые номера  
земельного участка 01:03:2802002:428, 01:03:2802002:66,  
общая площадь 102,86 гектара с учетом буферной зоны,  
в том числе очаг-15,86 гектаров



 - очаг повилики полевой с буферной зоной

Полоса отчуждения  
автомобильной дороги Майкоп-Усть-Лабинск,  
на левой и правой стороне от дороги  
на протяжении 8 километров,  
земельный участок с кадастровыми номерами  
01:03:27002002, 01:03:28001002, общая площадь 89,6 гектара  
с учетом буферной зоны, в том числе очаг-9,6 гектаров



- очаг повлики полевой с буферной зоной

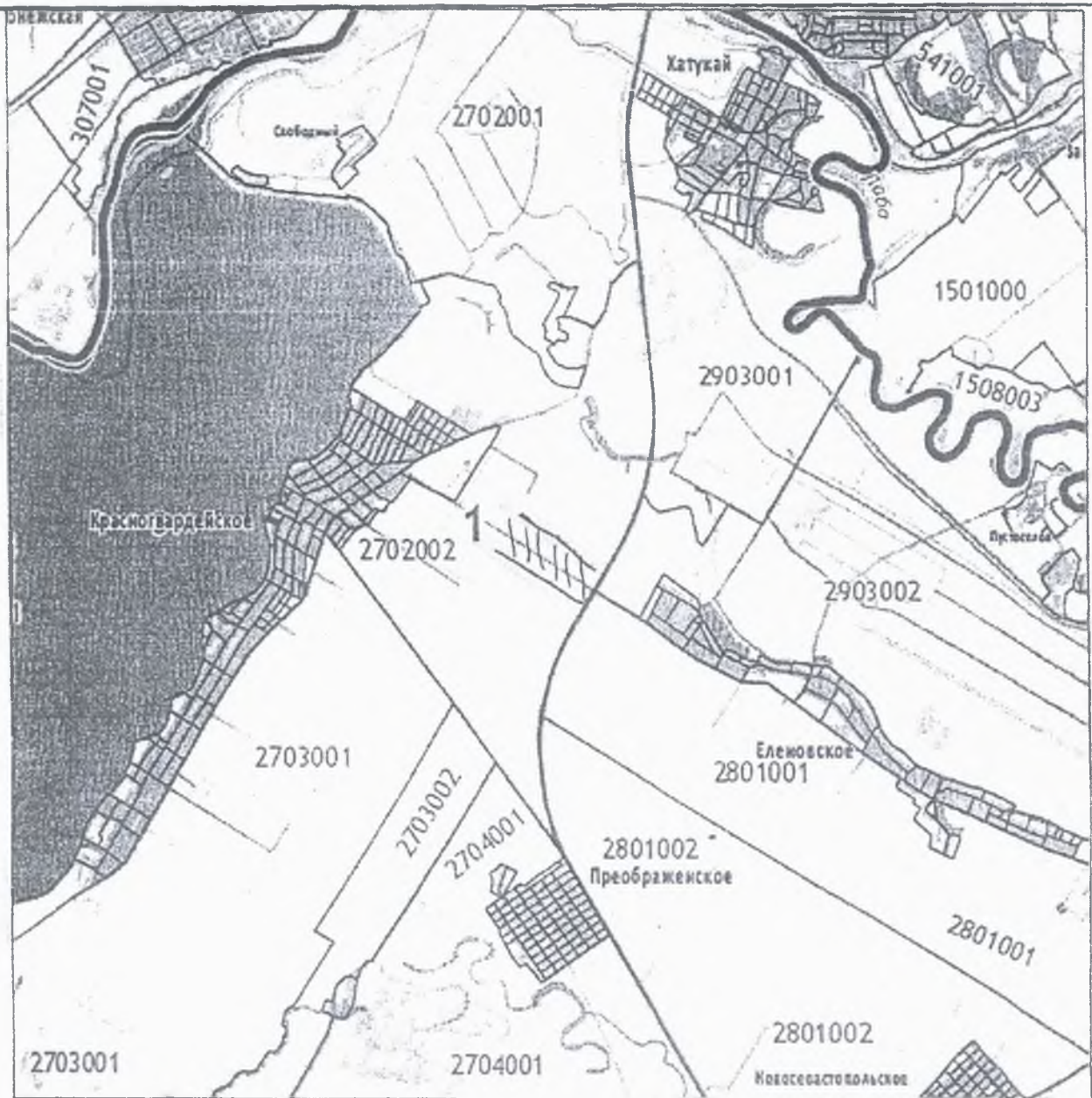


Полоса отчуждения  
автомобильной дороги  
село Красногвардейское - село Преображенское,  
с правой и левой стороны от дороги  
на протяжении 4 километров, кадастровый номер  
земельного участка 01:03:2703001,  
общая площадь 44,8 гектара с учетом буферной зоны,  
в том числе очаг- 4,8 гектара



 - очаг повлики полевой с буферной зоной

Полоса отчуждения  
автомобильной дороги село  
Красногвардейское - село Еленовское,  
на протяжении 1 километра,  
земельный участок с кадастровым номером  
01:03:2702002:83, общая площадь 10 гектаров  
с учетом буферной зоны, в том числе очаг-2,6 гектара



- очаг повлики полевой с буферной зоной



Карантинный фитосанитарный режим  
по предотвращению распространения, локализации и ликвидации  
очагов повилики полевой в Республике Адыгея на следующих territori-  
ях:

- земельном участке сельскохозяйственного назначения, находящегося в  
аренде у индивидуального предпринимателя главы крестьянского (фермерско-  
го) хозяйства Насуцева Ахмеда Муратовича, проживающего по адресу: аул Ха-  
тукай, переулок Богузоковой, 11

- на полосе отчуждения автомобильной дороги Майкоп-Усть-Лабинск, от  
перекрестка на село Еленовское до выезда из села Белое на восток в сторону  
города Майкопа (Управление автомобильных дорог Республики Адыгея -  
«Адыгеяавтодор»), на левой и правой стороне от дороги на протяжении 8 кило-  
метров, кадастровый номер 01:03:27002002, 01:03:28001002;

- на полосе отчуждения автомобильной дороги село Красногвардейское -  
село Преображенское, с правой и левой стороны (ОАО «Красногвардейский  
ДРСУ»), на протяжении - 4 километров, кадастровый номер 01:03:2703001;

- на полосе отчуждения автомобильной дороги село Красногвардейское -  
село Еленовское, южнее пересечения с автомобильной дорогой город Майкоп-  
Усть-Лабинск (Управление автомобильных дорог Республики Адыгея - «Ады-  
геяавтодор»), начиная с перекрестка на протяжении 1 километра на юг, кадаст-  
ровый номер 01:03:2702002:83

№ п/п	Карантинные фитосани- тарные меры	Срок исполнения	Исполнители
1.	Вести научно - обоснованный севооборот, своевременно проводить агротехнические мероприятия, направленные на уничтожение карантинного сорного растения повилики полевой.	постоянно	ИП глава КФХ Насуцев А.М.
2.	Вывоз подкарантинной продукции из карантинных фитосанитарных зон осуществлять только при	постоянно	ИП глава КФХ Насуцев А.М.



	наличии карантинного сертификата		
3.	В очагах, помимо агротехнических, проводить комплекс химических мероприятий, направленных на уничтожение повилики полевой. Обработки проводить гербицидами, разрешенными для применения на территории РФ в соответствии со «Списком пестицидов и агрохимикатов...».	в течение вегетации растений	ИП глава КФХ Насуцев А.М., Управление автомобильных дорог Республики Адыгея - «Адыгеяавтодор», ОАО «Красногвардейский ДРСУ»
4.	Проводить систематические фитосанитарные обследования.	в течение вегетации растений	ИП глава КФХ Насуцев А.М., Управление автомобильных дорог Республики Адыгея - «Адыгеяавтодор», ОАО «Красногвардейский ДРСУ»

Начальник отдела  
внутреннего карантина растений



В.А.Абросимов



**ФЕДЕРАЛЬНАЯ СЛУЖБА ПО ВЕТЕРИНАРНОМУ И  
ФИТОСАНИТАРНОМУ НАДЗОРУ  
(Россельхознадзор)**

**ЮЖНОЕ МЕЖРЕГИОНАЛЬНОЕ УПРАВЛЕНИЕ  
РОССЕЛЬХОЗНАДЗОРА**

**ПРИКАЗ**

*26 ноября 2016*

№ 1100

Краснодар

**Об утверждении Программы локализации очагов карантинного объекта и ликвидации популяции карантинного объекта – повилики (*Cuscuta spp.*)**

В соответствии со статьей 20 Федерального закона от 21 июля 2014 года № 206-ФЗ «О карантине растений», с целью эффективной организации мероприятий по локализации очагов карантинного объекта и ликвидации популяции карантинного объекта – повилики, **п р и к а з ы в а ю:**

1. Утвердить Программу локализации очагов карантинного объекта и ликвидации популяции карантинного объекта – повилики (*Cuscuta spp.*) (далее – Программа), согласно приложению к настоящему приказу.

2. В границах карантинных фитосанитарных зон, установленных приказами Управления Россельхознадзора по Краснодарскому краю и Республике Адыгея от 29 октября 2008 года № 265, от 31 октября 2008 года № 276, от 03 сентября 2011 года № 319, от 9 июля 2012 года № 279, от 5 августа 2013 года № 457, от 3 июня 2014 года № 240, от 16 сентября 2014 года № 449, от 18 сентября 2014 года № 458, от 14 июля 2015 года № 536, от 26 августа 2015 года № 733, от 27 августа 2015 года № 753, от 15 августа 2016 года № 528 об установлении карантинных фитосанитарных зон и введении карантинного фитосанитарного режима по карантинному объекту – повилики, осуществлять мероприятия в соответствии с утвержденной Программой до упразднения карантинных фитосанитарных зон и отмены карантинного фитосанитарного режима.

3. Начальнику отдела делопроизводства и связей с общественностью Масловой И.А. в течение одного рабочего дня со дня издания приказа

разместить информацию об утвержденной Программе на официальном сайте Управления в информационно-телекоммуникационной сети «Интернет» и опубликовать в средствах массовой информации.

4. Контроль за исполнением настоящего приказа возложить на заместителя Руководителя Филипенко Н.Н.

Руководитель



И.А. Огороков



**Программа  
локализации очагов карантинного объекта и ликвидации популяции карантинного  
объекта – повилики (Cuscuta spp.)**

1) Границы карантинных фитосанитарных зон установлены приказами Управления Россельхознадзора по Краснодарскому краю и Республике Адыгея от 29.10.2008 № 265, от 31.10.2008 № 276, от 03.09.2011 № 319, от 09.07.2012 № 279, от 05.08.2013 № 457, от 03.06.2014 № 240, от 16.09.2014 № 449, от 18.09.2014 № 458, от 14.07.2015 № 536, от 26.08.2015 № 733, от 27.08.2015 № 753, от 15.08.2016 № 528.

2) Карантинный фитосанитарный режим введен в связи с выявлением карантинного объекта – повилики (Cuscuta spp.).

3) Перечень установленных ограничений осуществления деятельности, связанной с производством, хранением, перевозкой, реализацией, уничтожением подкарантинной продукции, и (или) дополнительных обязанностей в отношении лиц, использующих для осуществления указанной деятельности подкарантинные объекты.

№ п/п	Наименование карантинных фитосанитарных мер	Срок исполнения	Исполнители
1	Разрешается вывоз из карантинной фитосанитарной зоны подкарантинной продукции, для которой характерны заражение карантинным объектом, в связи с выявлением которого введен карантинный фитосанитарный режим, только в сопровождении карантинного сертификата.	постоянно, до отмены карантинного фитосанитарного режима	Администрации сельских поселений, Администрации городских поселений, граждане, индивидуальные предприниматели, юридические лица, которые имеют в собственности, во владении, в пользовании, в аренде подкарантинные объекты или осуществляют производство (в том числе переработку) <b>в карантинной фитосанитарной зоне</b>
2	Запрещается выпас сельскохозяйственных животных после начала созревания семян повилики (со второй половины августа)	постоянно, до отмены карантинного фитосанитарного режима	Администрации сельских поселений, Администрации городских поселений, граждане, индивидуальные предприниматели, юридические лица, которые имеют в собственности, во владении, в пользовании, в аренде подкарантинные объекты или осуществляют производство (в том числе переработку) <b>в карантинной фитосанитарной зоне</b>
3	Запрещается использование на корм сельскохозяйственным животным сена и соломы, засоренных семенами повилики	постоянно, до отмены карантинного фитосанитарного режима	Администрации сельских поселений, Администрации городских поселений, граждане, индивидуальные предприниматели, юридические лица, которые имеют в собственности, во владении, в пользовании, в аренде подкарантинные объекты или осуществляют производство (в том числе переработку) <b>в карантинной фитосанитарной зоне</b>

4	Запрещается использование почвы из очага для набивки парников	постоянно, до отмены карантинного фитосанитарного режима	Администрации сельских поселений, Администрации городских поселений, граждане, индивидуальные предприниматели, юридические лица, которые имеют в собственности, во владении, в пользовании, в аренде подкарантинные объекты или осуществляют производство (в том числе переработку) в карантинной фитосанитарной зоне
5	Запрещается вывоз почвы и грунта из очага	постоянно, до отмены карантинного фитосанитарного режима	Администрации сельских поселений, Администрации городских поселений, граждане, индивидуальные предприниматели, юридические лица, которые имеют в собственности, во владении, в пользовании, в аренде подкарантинные объекты или осуществляют производство (в том числе переработку) в карантинной фитосанитарной зоне

4) Перечень мероприятий по осуществлению локализации очагов карантинного объекта и ликвидации популяции карантинного объекта – повилики

№ п/п	Наименование карантинных мероприятий	Срок исполнения	Исполнители
1	Проведение обследований территории карантинной фитосанитарной зоны на выявление распространения повилики	постоянно, в течение вегетационного периода, до отмены карантинного фитосанитарного режима	Администрации сельских поселений, Администрации городских поселений, граждане, индивидуальные предприниматели, юридические лица, которые имеют в собственности, во владении, в пользовании, в аренде подкарантинные объекты или осуществляют производство (в том числе переработку) в карантинной фитосанитарной зоне
2	При выявлении растений повилики на территории карантинной фитосанитарной зоны проводить мероприятия по борьбе с карантинным объектом (оптимальный срок – от всходов до образования плодов)	постоянно, в течение вегетационного периода, до отмены карантинного фитосанитарного режима	Администрации сельских поселений, Администрации городских поселений, граждане, индивидуальные предприниматели, юридические лица, которые имеют в собственности, во владении, в пользовании, в аренде подкарантинные объекты или осуществляют производство (в том числе переработку) в карантинной фитосанитарной зоне
3	При проведении истребительных мероприятий против растений-хозяев повилики химическим методом, использовать разрешенные гербициды, в соответствии с «Государственным каталогом пестицидов и агрохимикатов, разрешенных к применению на территории Российской Федерации» в действующей редакции и санитарными нормами применения	постоянно, в течение вегетационного периода, до отмены карантинного фитосанитарного режима	Администрации сельских поселений, Администрации городских поселений, граждане, индивидуальные предприниматели, юридические лица, которые имеют в собственности, во владении, в пользовании, в аренде подкарантинные объекты или осуществляют производство (в том числе переработку) в карантинной фитосанитарной зоне

4	Проводить очистку сельскохозяйственных орудий и инструментов, сельскохозяйственной техники, транспортных средств, упаковочного материала (тары), одежды и обуви	постоянно, в течение вегетационного периода, до отмены карантинного фитосанитарного режима	Администрации сельских поселений, Администрации городских поселений, граждане, индивидуальные предприниматели, юридические лица, которые имеют в собственности, во владении, в пользовании, в аренде подкарантинные объекты или осуществляют производство (в том числе переработку) в карантинной фитосанитарной зоне
5	Обрабатываемые земли на территории очага отводят под пары с последующим залужением злаковыми травами	постоянно, до отмены карантинного фитосанитарного режима	Администрации сельских поселений, Администрации городских поселений, граждане, индивидуальные предприниматели, юридические лица, которые имеют в собственности, во владении, в пользовании, в аренде подкарантинные объекты или осуществляют производство (в том числе переработку) в карантинной фитосанитарной зоне

5) План проведения мероприятий Южным межрегиональным управлением Россельхознадзора в отношении подкарантинного объекта расположенного в границах карантинной фитосанитарной зоны:

- ежегодно проводить карантинные фитосанитарные обследование в очаге и буферной зоне на наличие распространения повилики, с целью проверки эффективности проводимых ликвидационных мероприятий.

6) Критерием установления факта ликвидации популяции повилики и основанием для упразднения карантинной фитосанитарной зоны и отмены карантинного фитосанитарного режима является отсутствие растений повилики, подтвержденное данными контрольных обследований и результатами лабораторных исследований, в карантинной фитосанитарной зоне в течение трех лет подряд.