



**ФЕДЕРАЛЬНАЯ СЛУЖБА ПО ВЕТЕРИНАРНОМУ И
ФИТОСАНИТАРНОМУ НАДЗОРУ**
(Россельхознадзор)

УПРАВЛЕНИЕ
по Краснодарскому краю и Республике Адыгея

ПРИКАЗ

от « 29 » августа 2014 г.

№ 400

г. Краснодар

Об установлении
карантинной фитосанитарной зоны и
карантинного фитосанитарного режима
на территории Республика Адыгея
по карантинному сорному растению –
амброзии полыннолистной

При уточнении границ распространения карантинных очагов амброзии полыннолистной, наложенных распоряжением Кабинета Министров Республики Адыгея от 22 января 2009 года № 19-р «О наложении карантина по амброзии полыннолистной» и приказом Министерства сельского хозяйства Республики Адыгея от 12 мая 2014 года № 72 «О наложении карантина по амброзии полыннолистной» на территории Республики Адыгея, дополнительно выявлено ее произрастание в очагах, на общей площади 1365,7 гектаров, на следующих территориях:

- в муниципальном образовании город Майкоп, на общей площади 60,4 гектара, в том числе:
на земельном участке гражданина Чич Айдамира Рашидовича, зарегистрированного по адресу: Республика Адыгея, город Майкоп, поселок Западный, ул. Курганная, д. 167, на земельном участке, расположенном в городе Майкоп, поселок Западный, секция 2, контур 11, кадастровый номер участка 01-08:1109008:26, площадью 50,3 гектара, заключение о карантинном фитосанитарном состоянии подкарантинного объекта ФГБУ «Краснодарская МВЛ» от 30 июля 2014 года № 178/60К;

на земельном участке гражданина Удалова Владимира Александровича, зарегистрированного по адресу: Республика Адыгея, город Майкоп, поселок Западный, ул. Сельских строителей, д. 9, на земельном участке, расположенном в городе Майкоп, автодорога Майкоп-Усть-Лабинск 5 км, участок № 2, кадастровый номер участка 01:08:1409008:43, площадью 10,1 гектара, заключение о карантинном фитосанитарном состоянии подкарантинного объекта ФГБУ «Краснодарская МВЛ» от 30 июля 2014 года № 177/60К;

- в муниципальном образовании Теучежский район, на общей площади 35 гектаров, в том числе:

на земельном участке КФХ «Эльбрус», зарегистрированного по адресу: Республика Адыгея, город Адыгейск, ул. Казанукайская, д. 3, кв. 2, на земельном участке, расположенном в городе Адыгейск, восточная сторона полосы отвода 1259км, автомагистрали М-4 «Дон», участок № 3, кадастровый номер участка 01:09:0400001:787, площадью 12,5 гектара, заключение о карантинном фитосанитарном состоянии подкарантинного объекта ФГБУ «Краснодарская МВЛ» от 30 июля 2014 года № 173/60К;

на земельном участке КФХ «Аслан», зарегистрированного по адресу: Республика Адыгея, город Адыгейск, ул. Ленина, д. 26А, кв. 72, на земельном участке, расположенном в Теучежском районе, на территории бывшего совхоза «Пескупс», кадастровый номер участка 01:06:2700001:2, площадью 10 гектаров, заключение о карантинном фитосанитарном состоянии подкарантинного объекта ФГБУ «Краснодарская МВЛ» от 30 июля 2014 года № 174/60К;

на земельном участке КФХ «Батыр», зарегистрированного по адресу: Республика Адыгея, Теучежский район, аул Новочепший, на земельном участке, расположенном в Теучежском районе, на территории Новочепшийского округа, севернее аула Новочепший, кадастровый номер участка 01:06:2800002:0112, площадью 12,5 гектаров, заключение о карантинном фитосанитарном состоянии подкарантинного объекта ФГБУ «Краснодарская МВЛ» от 30 июля 2014 года № 172/60К;

- в муниципальном образовании Красногвардейский район, на общей площади 78,9 гектара, в том числе:

ИП глава КФХ Кравченко Алексей Михайлович, юридический адрес: Республика Адыгея, Красногвардейский район, село Новосеастопольское, ул. Спортивная, д. 5, на земельных участках, расположенных в селе Белое, в границах территории бывшего колхоза «Мир», кадастровые номера участков 01:03:00000:0001, 01:03:2802002:355, площадью 53,9 гектаров, заключение о карантинном фитосанитарном состоянии подкарантинного объекта ФГБУ «Краснодарская МВЛ» от 30 июля 2014 года № 166/60К;

ИП глава КФХ Бирюков Виктор Иванович, юридический адрес: Республика Адыгея, Красногвардейский район, село Белое, ул. Мира, д. 13, на земельном участке, расположенном в селе Белое, в границах территории бывшего колхоза «Мир», бригада № 4, поле № 1, кадастровый номер участка 01:03:2801002:0022, площадью 25 гектаров, заключение о карантинном фитосанитарном состоянии

подкарантинного объекта ФГБУ «Краснодарская МВЛ» от 16 июля 2014 года № 160/60К;

- в муниципальном образовании Тахтамукайский район, на общей площади 1115 гектаров, в том числе:

ИП глава КФХ Схадяхо Руслан Шрахметович, юридический адрес: Республика Адыгея, Тахтамукайский район, аул Панахес, ул. Широкая, д. 11, на земельном участке, расположенном в ауле Панахес, в границах территории бывшего совхоза «Хакурат», площадью 1115 гектаров, кадастровые номера кварталов 01:05:2800001, 01:05:2800002, 01:05:2800003, заключение о карантинном фитосанитарном состоянии подкарантинного объекта ФГБУ «Краснодарская МВЛ» от 30 июля 2014 года № 175/60К.

- в муниципальном образовании Майкопский район, на общей площади 76,4 гектара, в том числе:

земельный участок ООО «Вагрус», юридический адрес: Республика Адыгея, Майкопский район, поселок Победа, ул. Тенистая, д. 1, на земельном участке, расположенном в городе Майкоп, южная часть станицы Ханской, вдоль трассы Майкоп-Усть-Лабинск на площади 76,4 гектара с кадастровым номером участка 01:08:1312002;135, заключение о карантинном фитосанитарном состоянии подкарантинного объекта ФГБУ «Краснодарская МВЛ» от 21 августа 2014 года № 200/60К.

На основании статей 4, 6 Федерального закона от 15 июля 2006 года № 99-ФЗ «О карантине растений», в соответствии с главой II п. 5 – 9 «Порядка установления и упразднения карантинной фитосанитарной зоны, установления и отмены карантинного фитосанитарного режима, наложения и снятия карантина», утвержденного Приказом Минсельхоза России от 13 февраля 2008 года № 43 «Об установлении и упразднении карантинной фитосанитарной зоны, установлении и отмене карантинного фитосанитарного режима, о наложении и снятии карантина», а также вышеперечисленных заключений п р и к а з ы в а ю:

1. В дополнение к распоряжению Кабинета Министров Республики Адыгея от 22 января 2009 года № 19-р «О наложении карантина по амброзии полыннолистной» и приказу Министерства сельского хозяйства Республики Адыгея от 12 мая 2014 года № 72 «О наложении карантина по амброзии полыннолистной», установить карантинную фитосанитарную зону по карантинному сорняку – амброзии полыннолистной на территории Республики Адыгея с учетом буферных зон, на общей площади 4165,7 гектаров:

- в муниципальном образовании город Майкоп, на общей площади 260,4 гектара, в том числе:

на земельном участке гражданина Чич Айдамира Рашидовича, зарегистрированного по адресу: Республика Адыгея, город Майкоп, поселок Западный, ул. Курганная, д. 167, на земельном участке, расположенном в городе Майкоп, поселок Западный, секция 2, контур 11, кадастровый номер участка 01:08:1109008:26, на общей площади 150,3 гектара, с учетом буферной зоны, в том числе очаг заражения 53,9 гектаров и 100 гектаров буферной зоны в границах кадастровых кварталов 01:08:1109008, 01:08:1312002 ;

на земельном участке гражданина Удалова Владимира Александровича, зарегистрированного по адресу: Республика Адыгея, город Майкоп, поселок Западный, ул. Сельских строителей, д. 9, на земельном участке, расположенном в городе Майкоп, автодорога Майкоп-Усть-Лабинск 5 км, участок № 2, кадастровый номер участка 01:08:1409008:43, на общей площади 110,1 гектара, с учетом буферной зоны, в том числе очаг заражения 10,1 гектара и 100 гектаров буферной зоны в границах кадастровых кварталов 01:08:1109008, 01:08:1313004, 01:08:0526003, 01:08:0526004, 01:08:0526005, 01:08:0534001, 01:08:0526001, 01:08:0526002;

- в муниципальном образовании Теучежский район, на общей площади 335 гектаров, в том числе:

на земельном участке КФХ «Эльбрус», зарегистрированного по адресу: Республика Адыгея, город Адыгейск, ул. Казанукайская, д. 3, кв. 2, на земельном участке, расположенном в городе Адыгейск, восточная сторона полосы отвода 1259км, автомагистрали М-4 «Дон», участок № 3, кадастровый номер участка 01:09:0400001:787, на общей площади 112,5 гектара, с учетом буферной зоны, в том числе очаг заражения 12,5 гектара и 100 гектаров буферной зоны в границах кадастрового квартала 01:09:400001;

на земельном участке КФХ «Аслан», зарегистрированного по адресу: Республика Адыгея, город Адыгейск, ул. Ленина, д. 26А, кв. 72, на земельном участке, расположенном в Теучежском районе, на территории бывшего совхоза «Пескупс», кадастровый номер участка 01:06:2700001:2, на общей площади 110 гектаров, с учетом буферной зоны, в том числе очаг заражения 10 гектаров и 100 гектаров буферной зоны в границах кадастрового квартала 01:06:2700001;

на земельном участке КФХ «Батыр», зарегистрированного по адресу: Республика Адыгея, Теучежский район, аул Новочепный, на земельном участке, расположенном в Теучежском районе, на территории Новочепного округа, севернее аула Новочепный, кадастровый номер участка 01:06:2800002:0112, на общей площади 112,5 гектаров с учетом буферной зоны, в том числе очаг заражения 12,5 гектара 100 гектаров буферной зоны в границах кадастрового квартала 01:06:2800001;

- в муниципальном образовании Красногвардейский район, на общей площади 278,9 гектара, в том числе:

ИП глава КФХ Кравченко Алексей Михайлович, юридический адрес: Республика Адыгея, Красногвардейский район, село Новосевастопольское, ул. Спертинная, д. 5, на земельных участках, расположенных в селе Белое, в границах территории бывшего колхоза «Мир», кадастровые номера участков 01:03:00000:0001, 01:03:2802002:355, на общей площади 153,9 гектаров с учетом буферной зоны, в том числе очаг заражения 53,9 гектара и 100 гектаров буферной зоны в границах кадастрового квартала 01:03:400001, 01:03:2802002;

ИП глава КФХ Бирюков Виктор Иванович, юридический адрес: Республика Адыгея, Красногвардейский район, село Белое, ул. Мира, д. 13, на земельном участке, расположенном в селе Белое, в границах территории бывшего колхоза «Мир», бригада № 4, поле № 1, кадастровый номер участка 01:03:2801002:0022,

на общей площади 125 гектаров с учетом буферной зоны, в том числе очаг заражения 25 гектаров и 100 гектаров буферной зоны в границах кадастрового квартала 01:03:2801001, 01:03:2801002;

- в муниципальном образовании Тахтамукайский район, на общей площади 3115 гектаров, в том числе:

ИП глава КФХ Схалыхо Руслан Шрахметович, юридический адрес: Республика Адыгея, Тахтамукайский район, аул Панахес, ул. Широкая, д. 11, на земельном участке, расположенном в ауле Панахес, в границах территории бывшего совхоза «Хакурате», на общей площади 3115 гектаров с учетом буферной зоны, в том числе очаг заражения 1115 гектаров с кадастровыми номерами кварталов 01:05:2800001, 01:05:2800002, 01:05:2800003 и 2000 гектаров буферной зоны в границах кадастровых кварталов 01:05:70100, 01:05:105002;

- в муниципальном образовании Майкопский район, на общей площади 176,4 гектара, в том числе:

земельный участок ООО «Вагрус», юридический адрес: Республика Адыгея, Майкопский район, поселок Победа, ул. Тенистая, д. 1, на земельном участке, расположенном в городе Майкоп, южная часть станицы Ханской, вдоль трассы Майкоп-Усть-Лабинск, на общей площади 176,4 гектара с учетом буферной зоны, в том числе очаг заражения 76,4 гектара с кадастровым номером участка 01:08:1312002:135, и 100 гектаров буферной зоны в границах кадастровых кварталов 01:08:1313002, 01:08:1312002.

Границы карантинных фитосанитарных зон указаны на картах схемах (приложение № 1; 2; 3,4,5,6,7,8,9).

2. Утвердить в карантинных фитосанитарных зонах карантинный фитосанитарный режим (приложение № 10).

3. Отделу внутреннего карантина растений (Абросимов) подготовить представление министру сельского хозяйства Республики Адыгея (Петрову) о наложении карантина по карантинному сорному растению – амброзии полыннолистной на вышеуказанных площадях.

4. Контроль за выполнением настоящего приказа оставляю за собой.

Заместитель Руководителя Управления

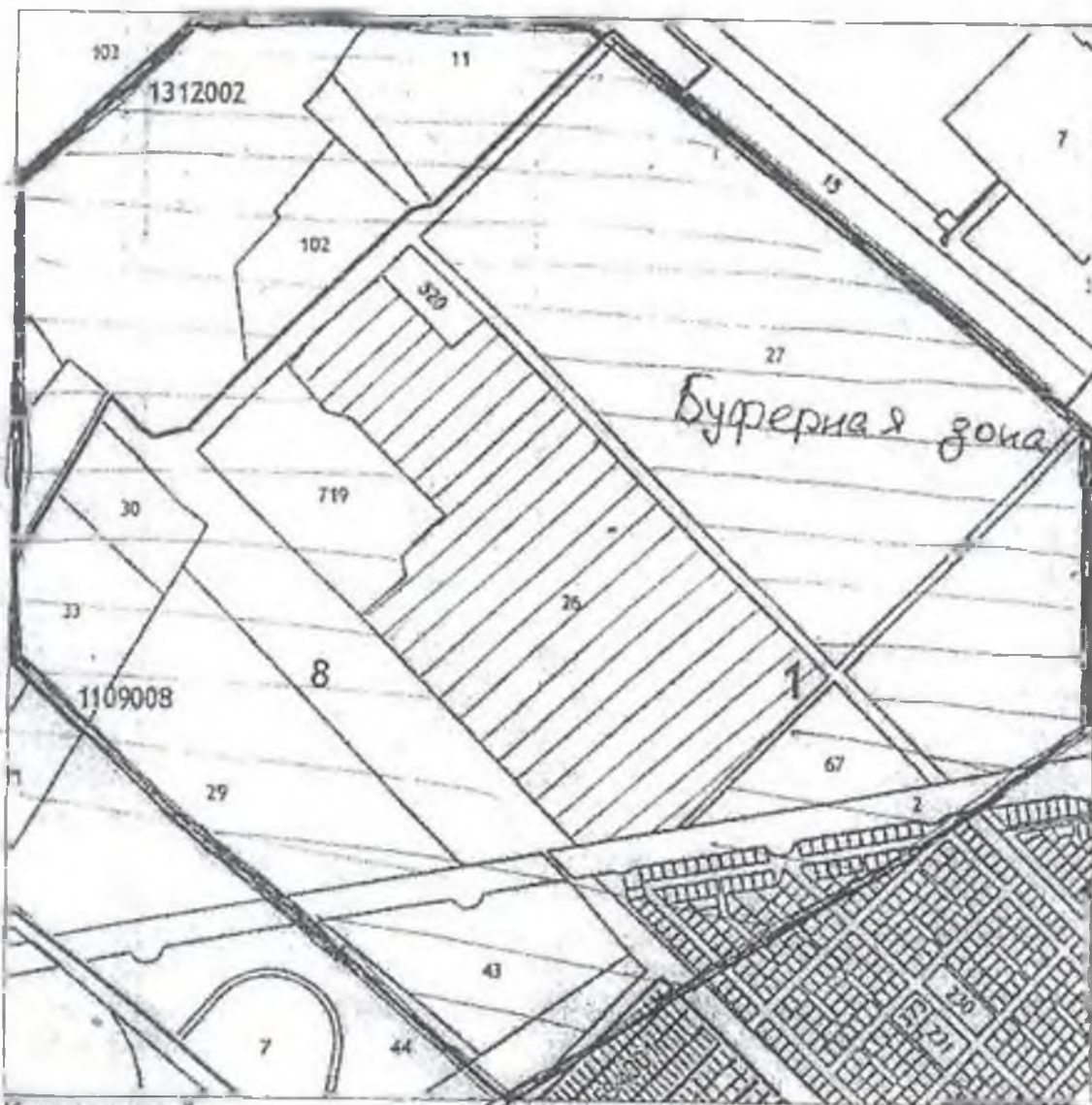


Н.Н.Филипенко

Приложение № 1
к приказу Управления
Россельхознадзора по
Краснодарскому краю и
Республике Адыгея
от 24 08 2014 № 400

КАРТА - СХЕМА

Муниципальное образование город Майкоп:
Земельный участок гражданина Чич Айдамира Рашидовича, зарегистрированного по адресу: Республика Адыгея, город Майкоп, поселок Западный, ул. Курганная, д. 167, на земельном участке, расположенном в городе Майкоп, поселок Западный, секция 2, контур 11, кадастровый номер участка 01:08:1109008:26, на общей площади 150,2 гектара, с учетом буферной зоны, в том числе очаг заражения 53,9 гектаров и 100 гектаров буферной зоны в границах кадастровых кварталов 01:08:1109008, 01:08:1312002:



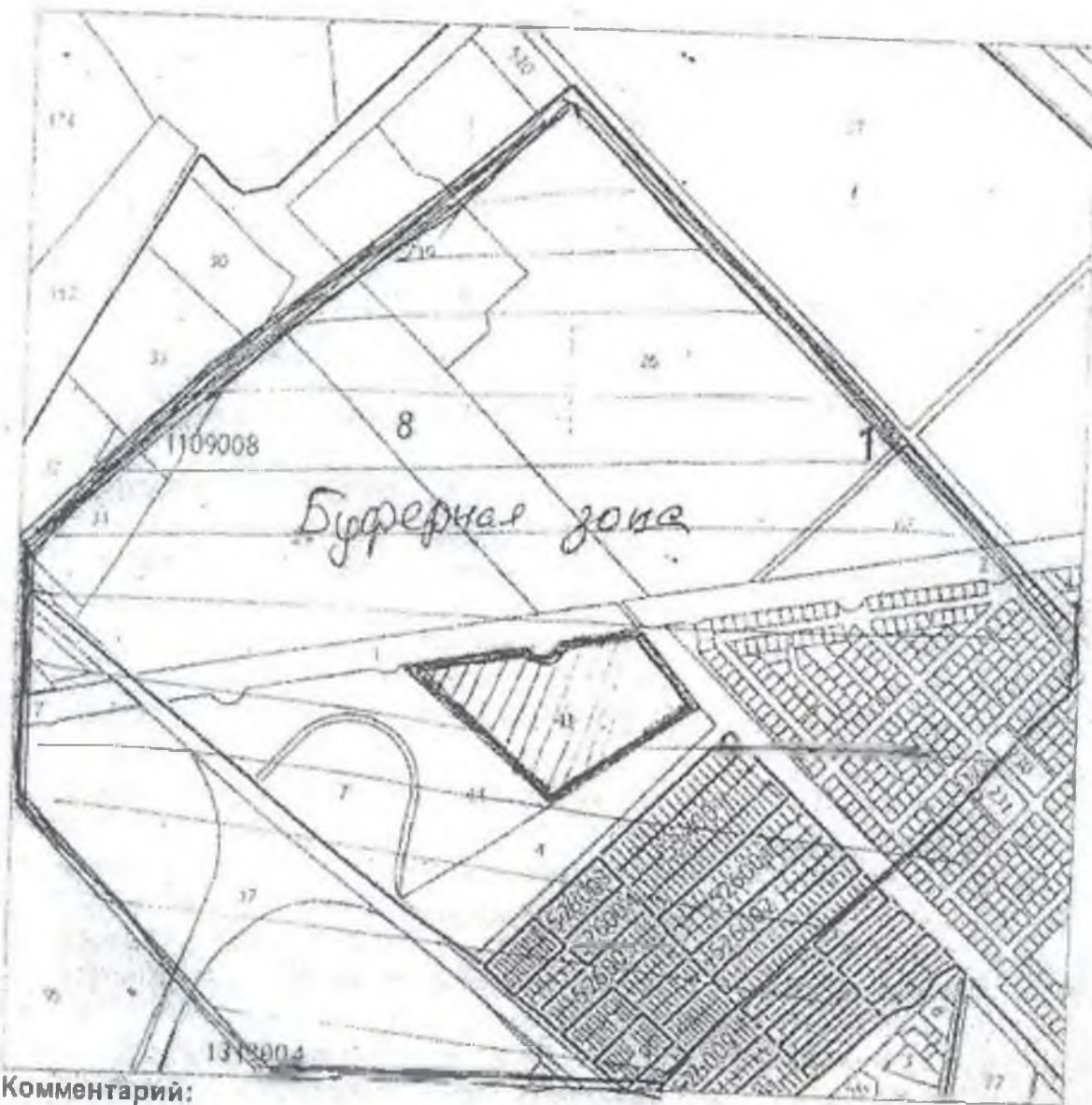
Комментарий:

Земельный участок: 01:08:1109008:26, площадь: 502 785,00 кв. м
принадлежащий гр. Чич А.Р.
Буферная зона 100га
Кадастровый квартал: 01:08:1109008
01:08:1312002

Приложение № 2
к приказу Управления
Россельхознадзора по
Краснодарскому краю и
Республике Адыгея
от 29.08.2014 № 400

КАРТА – СХЕМА

муниципальное образование город Майкоп;
земельный участок гражданина Удалова Владимира Александровича,
зарегистрированного по адресу: Республика Адыгея, город Майкоп, поселок Западный,
ул. Сельских строителей, д. 9, на земельном участке, расположенном в городе Майкоп,
автодорога Майкоп-Усть-Лабинск 5 км. участок № 2, кадастровый номер участка
01:08:1409008-43, на общей площади 110,1 гектара, с учетом буферной зоны, в том числе
пачг заражения 10,1 гектара и 100 гектаров буферной зоны в границах кадастровых
кварталов 01:08:1109008, 01:08:1313004, 01:08:0526002, 01:08:0526004, 01:08:0526005,
01:08:0524001, 01:08:0526001, 01:08:0526002



Комментарий:

Земельный участок категории земель сельскохозяйственного назначения с кадастровым номером 01:08:1109008-43 площадью 101612 квадратных метров, находящийся в аренде у гражданина Удалова Владимира Александровича

Приложение № 3
к приказу Управления
Россельхознадзора по
Краснодарскому краю и
Республике Адыгея

от 29.07.2014 № 400

КАРТА – СХЕМА

муниципальное образование Теучежский район:

земельный участок КФХ «Эльбрус», зарегистрированного по адресу: Республика Адыгея, город Адыгейск, ул. Казанукайская, д. 3, кв. 2, на земельном участке, расположенном в городе Адыгейск, восточная сторона полосы отвода 1259км. автомагистрали М-4 «Дон», участок № 3, кадастровый номер участка 01:09:0400001.787, на общей площади 112,5 гектара, с учетом буферной зоны, в том числе снят заражения 12,5 гектара и 100 гектаров буферной зоны в границах кадастрового квартала 01:09:0400001



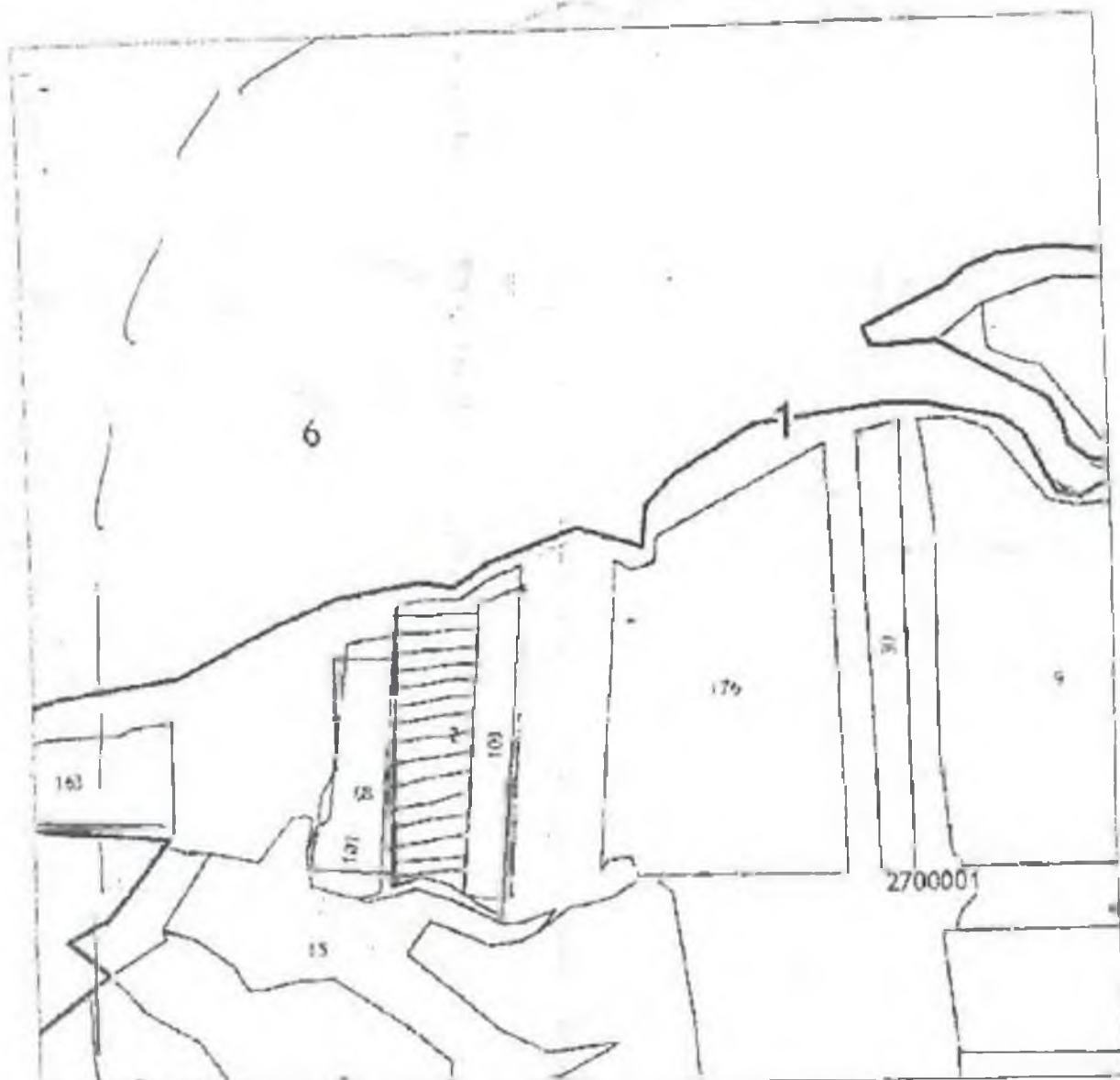
Комментарий:

земельный участок принадлежащий КФХ «Эльбрус» с к/н 01:09:0400001:787
общей площадью 12,5га, с учетом буферной зоны 100га, с к/н
400001

Приложение № 4
к приказу Управления
Россельхознадзора по
Краснодарскому краю и
Республике Адыгея
от 19.03.2011 № 400

КАРТА – СХЕМА

муниципальное образование Теучежский район;
земельный участок КФХ «Аслан», зарегистрированного по адресу: Республика Адыгея,
город Адыгейск, ул. Ленина, д. 26А, кв. 72, на земельном участке, расположенном в
Теучежском районе, на территории бывшего совхоза «Пескупс», кадастровый номер
участка 01:06:2700001-2, на общей площади 110 гектаров, с учетом буферной зоны, в том
числе свай заражения 10 гектаров и 100 гектаров буферной зоны в границах кадастрового
квартала 01:06:2700001



Комментарий:

земельный участок принадлежащий КФХ "Аслан" с к/н 01:06:2700001:2 общей
площадью 110 га, с учетом буферной зоны 100га, с кадастровым номером 2700001



ФЕДЕРАЛЬНАЯ СЛУЖБА ПО ВЕТЕРИНАРНОМУ И
ФИТОСАНИТАРНОМУ НАДЗОРУ
(Россельхознадзор)

ЮЖНОЕ МЕЖРЕГИОНАЛЬНОЕ УПРАВЛЕНИЕ
РОССЕЛЬХОЗНАДЗОРА

ПРИКАЗ

26 ноября 2021 год

№ 1103

Краснодар

Об утверждении Программ локализации очагов карантинного объекта и ликвидации популяции карантинного объекта – амброзия полыннолистная (*Ambrósia artemisiifólia*) на территории Республики Адыгея

В соответствии со статьей 20 Федерального закона от 21 июля 2014 года № 206-ФЗ «О карантине растений», с целью эффективной организации мероприятий по локализации очагов карантинного объекта и ликвидации популяции карантинного объекта – амброзия полыннолистная на территории Республики Адыгея, **п р и к а з ы в а ю:**

1. Утвердить Программы локализации очагов карантинного объекта и ликвидации популяции карантинного объекта – амброзия полыннолистная (*Ambrósia artemisiifólia*) на территории Республики Адыгея (далее – Программы), согласно приложениям 1, 2 к настоящему приказу.

2. В границах карантинных фитосанитарных зон, установленных приказами Управления Россельхознадзора по Краснодарскому краю и Республике Адыгея от 31 октября 2008 года № 275, от 25 октября 2013 года № 661, от 14 июля 2014 года № 310, от 29 августа 2014 года № 400, от 14 ноября 2014 года № 571, от 26 июня 2015 года № 469, от 14 июля 2015 года № 535 об установлении карантинных фитосанитарных зон и введения карантинного фитосанитарного режима на территории Республики Адыгея по карантинному объекту – амброзия полыннолистная осуществлять мероприятия, в соответствии с утвержденными Программами до упразднения карантинных фитосанитарных зон и отмены карантинного фитосанитарного режима.

3. Начальнику отдела делопроизводства и связей с общественностью Масловой И.А. в течение одного рабочего дня со дня издания приказа разместить информацию об утвержденных Программах на официальном сайте Управления в информационно-телекоммуникационной сети «Интернет» и опубликовать в средствах массовой информации.

4. Контроль за исполнением настоящего приказа возложить на заместителя Руководителя Филипенко Н.Н.

Руководитель



И.А. Окороков

**Программа
локализации очагов карантинного объекта и ликвидации популяции карантинного
объекта - амброзия полыннолистная (*Ambrósia artemisiifólia*) в карантинных
фитосанитарных зонах на земельных участках (категория – земли
сельскохозяйственного назначения) на территории
Республики Адыгея**

1) Карантинные фитосанитарные зоны установлены на земельных участках (категория – земли сельскохозяйственного назначения) на территории Республики Адыгея, используемых юридическими лицами, индивидуальными предпринимателями и гражданами для сельскохозяйственного производства, приказами Управления Россельхознадзора по Краснодарскому краю и Республике Адыгея от 31 октября 2008 № 275, от 25 октября 2013 № 661, от 14 июля 2014 № 310, от 29 августа 2014 № 400, от 14 ноября 2014 № 571, от 26 июня 2015 № 469, от 14 июля 2015 № 535.

2) Карантинный фитосанитарный режим введен в связи с выявлением карантинного объекта - амброзия полыннолистная (*Ambrósia artemisiifólia*).

3) Перечень установленных ограничений осуществления деятельности, связанной с производством, хранением, перевозкой, реализацией, уничтожением подкарантинной продукции, и (или) дополнительных обязанностей в отношении лиц, использующих для осуществления указанной деятельности подкарантинные объекты.

№ п/п	Наименование карантинных фитосанитарных мер	Срок исполнения	Исполнители
1	Разрешается вывоз из карантинной фитосанитарной зоны подкарантинной продукции, для которой характерны заражение карантинным объектом, в связи с выявлением которого введен карантинный фитосанитарный режим, только в сопровождении карантинного сертификата	постоянно, до отмены карантинного фитосанитарного режима	Юридические лица, индивидуальные предприниматели и граждане, имеющие во владении (пользовании) земельные участки, категории - сельскохозяйственного назначения
2	Запрещается использование на корм животным и птицам зерна, зерноотходов, содержащих жизнеспособные семена амброзии полыннолистной	постоянно, до отмены карантинного фитосанитарного режима	Юридические лица, индивидуальные предприниматели и граждане, имеющие во владении (пользовании) земельные участки, категории - сельскохозяйственного назначения
3	Запрещается выпас сельскохозяйственных животных после начала созревания семян амброзии полыннолистной (со второй половины августа)	постоянно, до отмены карантинного фитосанитарного режима	Юридические лица, индивидуальные предприниматели и граждане, имеющие во владении (пользовании) земельные участки, категории - сельскохозяйственного назначения

4	Запрещается использование на корм сельскохозяйственным животным сена и соломы, засоренных семенами амброзии полыннолистной	постоянно, до отмены карантинного фитосанитарного режима	Юридические лица, индивидуальные предприниматели и граждане, имеющие во владении (пользовании) земельные участки, категории - сельскохозяйственного назначения
---	--	--	--

4) Перечень мероприятий по осуществлению локализации очага карантинного объекта и ликвидации популяции карантинного объекта – амброзии полыннолистной

№ п/п	Наименование карантинных мероприятий	Срок исполнения	Исполнители
1	Проведение обследований территории карантинной фитосанитарной зоны на выявление распространения амброзии полыннолистной	постоянно, в течение вегетационного периода, до отмены карантинного фитосанитарного режима	Юридические лица, индивидуальные предприниматели и граждане, имеющие во владении (пользовании) земельные участки, категории - сельскохозяйственного назначения
2	При выявлении растений амброзии полыннолистной на территории карантинной фитосанитарной зоны, проводить мероприятия по борьбе с карантинным объектом (оптимальный срок – от всходов до цветения)	постоянно, в течение вегетационного периода, до отмены карантинного фитосанитарного режима	Юридические лица, индивидуальные предприниматели и граждане, имеющие во владении (пользовании) земельные участки, категории - сельскохозяйственного назначения
3	При проведении истребительных мероприятий против амброзии полыннолистной химическим методом, использовать разрешенные гербициды, в соответствии с «Государственным каталогом пестицидов и агрохимикатов, разрешенных к применению на территории Российской Федерации» в действующей редакции и санитарными нормами применения пестицидов	постоянно, в течение вегетационного периода, до отмены карантинного фитосанитарного режима	Юридические лица, индивидуальные предприниматели и граждане, имеющие во владении (пользовании) земельные участки, категории - сельскохозяйственного назначения
4	В посевах пропашных культур необходимо проводить боронование и междурядные культивации	постоянно, до отмены карантинного фитосанитарного режима	Юридические лица, индивидуальные предприниматели и граждане, имеющие во владении (пользовании) земельные участки, категории - сельскохозяйственного назначения
5	Возделывание пропашных проводят только после озимых, очищающих в значительной мере почву от плодов амброзии полыннолистной	постоянно, до отмены карантинного фитосанитарного режима	Юридические лица, индивидуальные предприниматели и граждане, имеющие во владении (пользовании) земельные участки, категории - сельскохозяйственного назначения

6	Урожай, собранный в очаге, складировать отдельно от остального	постоянно, до отмены карантинного фитосанитарного режима	Юридические лица, индивидуальные предприниматели и граждане, имеющие во владении (пользовании) земельные участки, категории - сельскохозяйственного назначения
7	После уборки зерновых проводят обработку стерни многолемешниками, зяблевую вспашку под посев озимых и яровых плугами с предплужниками, а под чистые пары – глубокую безотвальную вспашку	постоянно, до отмены карантинного фитосанитарного режима	Юридические лица, индивидуальные предприниматели и граждане, имеющие во владении (пользовании) земельные участки, категории - сельскохозяйственного назначения
8	Проводят очистку сельскохозяйственных орудий и инструментов, сельскохозяйственной техники, транспортных средств, упаковочного материала (тары), одежды и обуви	постоянно, в течение вегетационного периода, до отмены карантинного фитосанитарного режима	Юридические лица, индивидуальные предприниматели и граждане, имеющие во владении (пользовании) земельные участки, категории - сельскохозяйственного назначения
9	Обрабатываемые земли на территории очага отводят под пары с последующим залужением многолетними травами или последующим двухлетним посевом озимых зерновых с повышенной нормой высева	постоянно, до отмены карантинного фитосанитарного режима	Юридические лица, индивидуальные предприниматели и граждане, имеющие во владении (пользовании) земельные участки, категории - сельскохозяйственного назначения

5) План проведения мероприятий Южным межрегиональным управлением Россельхознадзора в отношении подкарантинного объекта расположенного в границах карантинной фитосанитарной зоны:

- ежегодно проводить карантинные фитосанитарные обследование в очаге и буферной зоне на наличие распространения амброзии полыннолистной, с целью проверки эффективности проводимых ликвидационных мероприятий.

6) Критерием установления факта ликвидации популяции амброзии полыннолистной и основанием для упразднения карантинной фитосанитарной зоны и отмены карантинного фитосанитарного режима является отсутствие амброзии полыннолистной, подтвержденное данными контрольных обследований и результатами лабораторных исследований, в карантинной фитосанитарной зоне в течение трех лет подряд.

Приложение 2
к приказу Южного
межрегионального управления
Россельхознадзора
от 26 ноября 2021 № 1103

**Программа
локализации очагов карантинного объекта и ликвидации популяции карантинного
объекта - амброзия полыннолистная (*Ambrósia artemisiifólia*) в карантинных
фитосанитарных зонах на земельных участках (категория – земли населенных
пунктов) на Республики Адыгея**

1) Карантинные фитосанитарные зоны установлены на территории населенных пунктов Республики Адыгея, приказами Управления Россельхознадзора по Краснодарскому краю и Республике Адыгея от 31 октября 2008 № 275, от 25 октября 2013 № 661, от 14 июля 2014 № 310, от 29 августа 2014 № 400, от 14 ноября 2014 № 571, от 26 июня 2015 № 469, от 14 июля 2015 № 535.

2) Карантинный фитосанитарный режим введен в связи с выявлением карантинного объекта - амброзия полыннолистная (*Ambrósia artemisiifólia*).

3) Перечень установленных ограничений осуществления деятельности, связанной с производством, хранением, перевозкой, реализацией, уничтожением подкарантинной продукции, и (или) дополнительных обязанностей в отношении лиц, использующих для осуществления указанной деятельности подкарантинные объекты.

№ п/п	Наименование карантинных фитосанитарных мер	Срок исполнения	Исполнители
1	Разрешается вывоз из карантинной фитосанитарной зоны подкарантинной продукции, для которой характерны заражение карантинным объектом, в связи с выявлением которого введен карантинный фитосанитарный режим, только в сопровождении карантинного сертификата.	постоянно, до отмены карантинного фитосанитарного режима	Администрации муниципальных образований, администрации сельских поселений, граждане, индивидуальные предприниматели, юридические лица, имеющие в собственности, во владении, в пользовании подкарантинные объекты, а также осуществляющие хозяйственную и (или) иную деятельность в карантинной фитосанитарной зоне
2	Запрещается выпас сельскохозяйственных животных после начала созревания семян амброзии полыннолистной (со второй половины августа)	постоянно, до отмены карантинного фитосанитарного режима	Администрации муниципальных образований, администрации сельских поселений, граждане, индивидуальные предприниматели, юридические лица, имеющие в собственности, во владении, в пользовании подкарантинные объекты, а также осуществляющие хозяйственную и (или) иную деятельность в карантинной фитосанитарной зоне
3	Запрещается использование на корм сельскохозяйственным животным сена и соломы, засоренных созревшими семенами амброзии полыннолистной	постоянно, до отмены карантинного фитосанитарного режима	Администрации муниципальных образований, администрации сельских поселений, граждане, индивидуальные предприниматели, юридические лица, имеющие в собственности, во владении, в пользовании подкарантинные объекты, а также осуществляющие хозяйственную и (или) иную деятельность в карантинной фитосанитарной зоне

4	Запрещается использование почвы из очага для набивки парников	постоянно, до отмены карантинного фитосанитарного режима	Администрации муниципальных образований, администрации сельских поселений, граждане, индивидуальные предприниматели, юридические лица, имеющие в собственности, во владении, в пользовании подкарантинные объекты, а также осуществляющие хозяйственную и (или) иную деятельность в карантинной фитосанитарной зоне
5	Запрещается вывоз почвы и грунта из очага	постоянно, до отмены карантинного фитосанитарного режима	Администрации муниципальных образований, администрации сельских поселений, граждане, индивидуальные предприниматели, юридические лица, имеющие в собственности, во владении, в пользовании подкарантинные объекты, а также осуществляющие хозяйственную и (или) иную деятельность в карантинной фитосанитарной зоне

4) Перечень мероприятий по осуществлению локализации очага карантинного объекта и ликвидации популяции карантинного объекта – амброзия полыннолистная

№ п/п	Наименование карантинных мероприятий	Срок исполнения	Исполнители
1	Проведение обследований территории карантинных фитосанитарных зон на выявление распространения амброзии полыннолистной	постоянно, в течение вегетационного периода, до отмены карантинного фитосанитарного режима	Администрации муниципальных образований, администрации сельских поселений, граждане, индивидуальные предприниматели, юридические лица, имеющие в собственности, во владении, в пользовании подкарантинные объекты, а также осуществляющие хозяйственную и (или) иную деятельность в карантинной фитосанитарной зоне
2	При выявлении растений амброзии полыннолистной на территории карантинной фитосанитарной зоны, проводить мероприятия по борьбе с карантинным объектом (оптимальный срок - до начала цветения)	постоянно, в течение вегетационного периода, до отмены карантинного фитосанитарного режима	Администрации муниципальных образований, администрации сельских поселений, граждане, индивидуальные предприниматели, юридические лица, имеющие в собственности, во владении, в пользовании подкарантинные объекты, а также осуществляющие хозяйственную и (или) иную деятельность в карантинной фитосанитарной зоне
3	При проведении истребительных мероприятий против амброзии полыннолистной химическим методом, использовать разрешенные гербициды, в соответствии с «Государственным каталогом пестицидов и агрохимикатов, разрешенных к применению на территории Российской Федерации» в действующей редакции и санитарными нормами применения пестицидов	постоянно, в течение вегетационного периода, до отмены карантинного фитосанитарного режима	Администрации муниципальных образований, администрации сельских поселений, граждане, индивидуальные предприниматели, юридические лица, имеющие в собственности, во владении, в пользовании подкарантинные объекты, а также осуществляющие хозяйственную и (или) иную деятельность в карантинной фитосанитарной зоне

5) План проведения мероприятий Южным межрегиональным управлением Россельхознадзора в отношении подкарантинного объекта расположенного в границах карантинной фитосанитарной зоны:

- ежегодно проводить карантинные фитосанитарные обследование в очаге и буферной зоне на наличие распространения амброзии полыннолистной, с целью проверки эффективности проводимых ликвидационных мероприятий.

6) Критерием установления факта ликвидации популяции амброзии полыннолистной и основанием для упразднения карантинной фитосанитарной зоны и отмены карантинного фитосанитарного режима является отсутствие амброзии полыннолистной, подтвержденное данными контрольных обследований и результатами лабораторных исследований, в карантинной фитосанитарной зоне в течение трех лет подряд.